


Hombourg  
VVV-kantoor  
van de gemeente  
Plombières



Wandeling van het  
**Amerikaanse  
kerkhof**





### 1 **De Sint-Anna of Ten Driesch kapel.**

Alhoewel zij niet gedateerd is, weet men dat ze uit de tweede helft van de XVIII<sup>de</sup> eeuw stamt. Zij is toegewijd aan de moeder van de maagd Maria. De wandelaar vindt alle uitleg aangaande deze kapel op de panelen vlak achter het hek.

### 2 **Het kasteel "Vieljaeren".**

Het kasteel werd een eerste keer vernietigd door Jan in 1286 tijdens de successieoorlog van het hertogdom Limburg. Dit kasteel heeft zijn middeleeuwse kenmerken bewaard. De watergrachten zijn eveneens bewaard gebleven, ondanks het feit dat de valbrug niet meer bestaat. De huidige vorm stamt uit de XV<sup>de</sup> eeuw. De oudst gekende en vernoemde eigenaren waren Anselme en Winand de Vilhonriw in 1273.

Om nadien in hande te komen van de families Schoonvorst, Horion en Ghoor. In de loop van de XIX<sup>de</sup> en XX<sup>ste</sup> eeuw kwam het kasteel in hande van de Reul, dan Bourcier de Montureux, Jacob, Ernst, Muylkens en Volter.

Het werd als monument geclasseerd in 1987. Het wordt eveneens "öneschteveljore" genoemd hetgeen "kasteel van beneden" betekent.

### 3 **Kasteel "öveschtevejore" (Haut-Vieljaren).**

Dit gebouw is eveneens door een watergracht omgeven. Het is van een veel recentere periode ontstaan uit een erfdeling van het vorige; vandaar de gedifferentieerde benaming. Sommigen (Beljone) beweren echter dat dit gebouw eerst bestond.



4

#### **Het Amerikaanse kerkhof van Vogelsang.**

Ondanks dat deze necropolis doorgaans Amerikaans Kerkhof van Henri-Chapelle wordt genoemd ligt het volledig binnen het grondgebied van Hombourg. Het is 23 ha groot en herbergt de stoffelijke overschotten van 7990 Amerikaanse en Britse militairen, de meesten gesneuveld tijdens het "Von Rundstedt offensief" in de winter van 1944. Het kerkhof bestaat uit een imposante zuilengalerij, waar op de 12 zuilen de namen van 450 gesneuvelde soldaten gegrift staan, evenals de wapens van de verschillende staten en van het grondgebied van de USA. Er is eveneens een kartografisch museum over de vorderingen van de geallieerden in 1944 (folder daar ter beschikking) Verder is er nog een kapel. De aanplantingen worden met uiterste zorg behandeld door de instelling "American Overseas Memorial".

5

#### **La Clouse.**

Dit kleine dorpje is afhankelijk van de gemeente Aubel en is bereikbaar langs een holle weg die begint vlak tegenover de technische gebouwen van het Amerikaanse Kerkhof. La Clouse heeft een kleine kerk toegewijd aan Sint-Antonius de Kluizenaar en is tegen de helling van Gensterbloem aangeleund zoals meerdere huizen trouwens.

## Het bos van Hees, dat zowel de vallei van de Gulp als deze van de Geul beheerst.

Het zijn eigenlijk bosslierten gelegen op de krijtrijke heuvelruggen van de assymetrische vallei van de Gulp. Mede door zijn geologische samenstelling is de noorderhelling (Hees) veel stijler dan de zuiderhelling. Miljoenen jaren van erosie hebben deze typische vallei geschapen waarvan tegenwoordig het grootste gedeelte van de noordelijke helling als "Natura 2000" gebied erkend is. Het is een habitat voor als zeldzaam erkende dier- en plantensoorten, volgens milieुरichtlijnen van de Europese Unie.





6

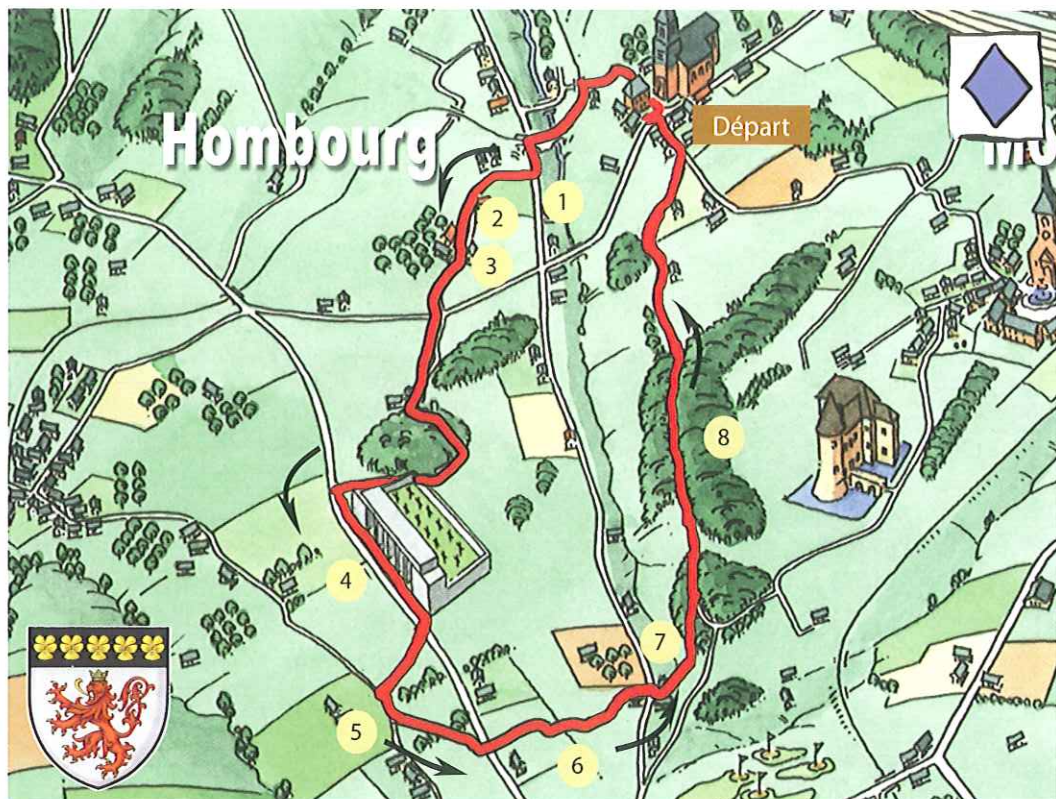
### **Van Gensterbloem naar de Gulpen langs de Kriemerweg.**

Na het verlaten van het dorpje klimt de weg richting de rijksweg of "Herrschtroat" (Heir- of legerweg), oude verbindingsweg tussen Limbourg en Maastricht. Richting Amerikaans Kerkhof ligt er een kapel van het vroeger klooster "Gensterbloem" uit 1912; richting Henri-Chapelle, een boerderij, waar links een pad begint dat rijkelijk voorzien is van draaihekken. Dit pad verbond vroeger Aubel met Montzen en werd hoofdzakelijk gebruikt als handelsverbinding, vandaar ook zijn naam (Kriemer: handelaar).

7

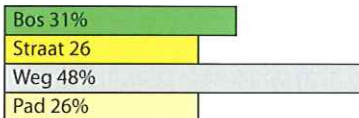
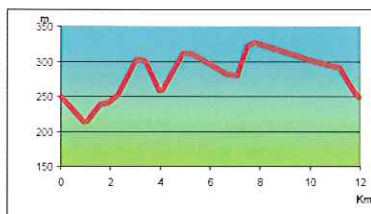
### **De bron van de Gulp.**

Daar waar de Kriemerweg uitmondt op de Gulpenstraat, bevindt er zich net aan de andere kant de bron van de Gulp. Het is een bron met een ruim debiet dat vroeger de gemeente Aubel van drinkwater voorzag.



**Infos**

VVV-Kantoor van  
Hombourg  
Rue Laschet, 8  
B 4852 Hombourg  
TEL. +32 (0)87 78 57 78  
MAIL : [si@hombourg.be](mailto:si@hombourg.be)



Wandeling toegankelijk voor alle wandelaars. Ontoegankelijk voor kinderwagens. Draaihekken in de weiden. Laarzen voorzien bij nat weer.

Bezoek ook onze internetsite: [www.hombourg.be](http://www.hombourg.be)